



GROTTE DE JUJURIEUX

Commune de Jujurieux (à 30min)

Coordonnées WGS84 :
Longitude 5,419109°O
Latitude 46.035560 °N
Altitude 353m

Avis :

- * Cavité classique et historique du département
- * Cavité d'initiation au parcours ludique
- * Traversée possible


Cavité équipée



Accès :

Depuis HAUTEVILLE, prendre la route direction CORLIER puis prendre la D12 direction AMBERIEU sur votre gauche. À l'entrée de Jujurieux, prendre à droite un chemin en caillou qui monte. Une petite place permet aux voitures de se garer. Bien lire et respecter les instructions de la pancarte sur le parking.

À gauche de la place, vous trouverez un sentier. Il ne vous reste plus qu'à suivre les rubalises.



Description :

On utilise l'entrée haute au réseau pour découvrir la cavité : les Buis (Alt - 353m). Elle conduit à un premier petit puits de 6 mètres au pied d'un toboggan

Deux solutions : soit un circuit en descendant le puits, soit on monte le toboggan pour aller directement à la cathédrale. Dans ce cas on fera attention au puits borne de 13m sur la gauche, juste avant un abaissement.

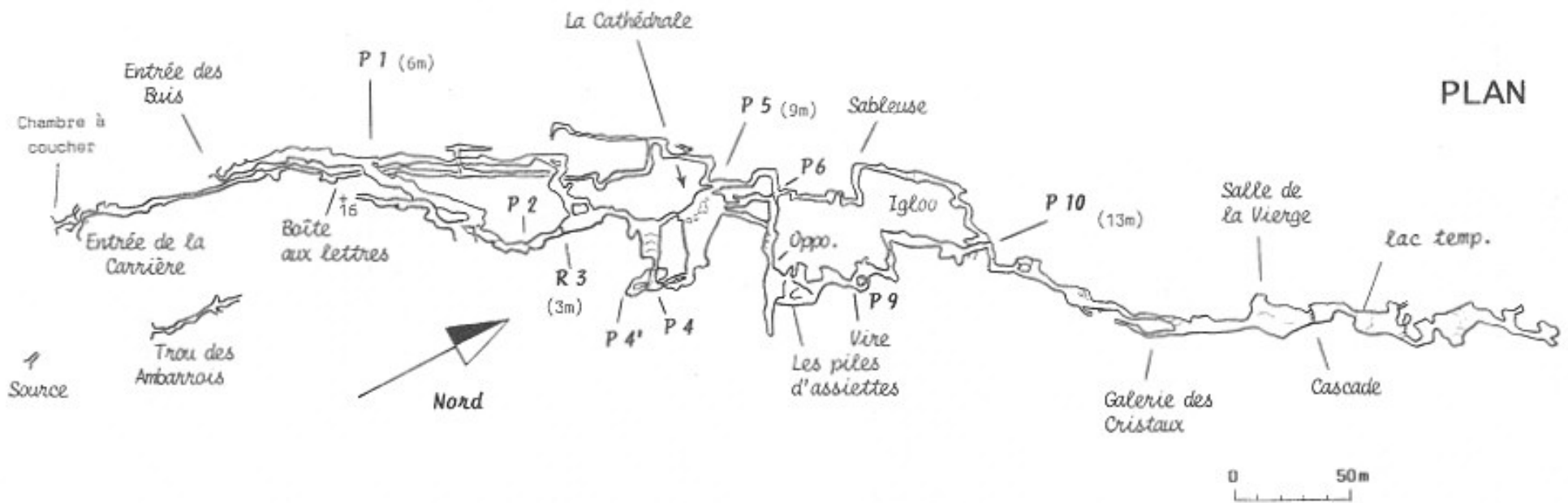
Dans la cathédrale on pourra descendre un puits de 9 mètres situé dans sa partie ouest. Au pied de ce puits, soit on remonte vers le nord par la fameuse chatière sableuse, qu'il faut bien nettoyer, soit on peut ressortir par l'entrée de la Carrière (Alt - 318m).

Les parties supérieures (salle Georges, Piles d'assiettes) de la grotte ne sont pas équipées.

INSCRIPTION OBLIGATOIRE !

A l'accueil du congrès ou par SMS au 06 40 58 98 08

Avec Nom, Date, Heure approximative d'entrée,
objectif sous terre et nombre de personnes



GROTTES DE JUJURIEUX

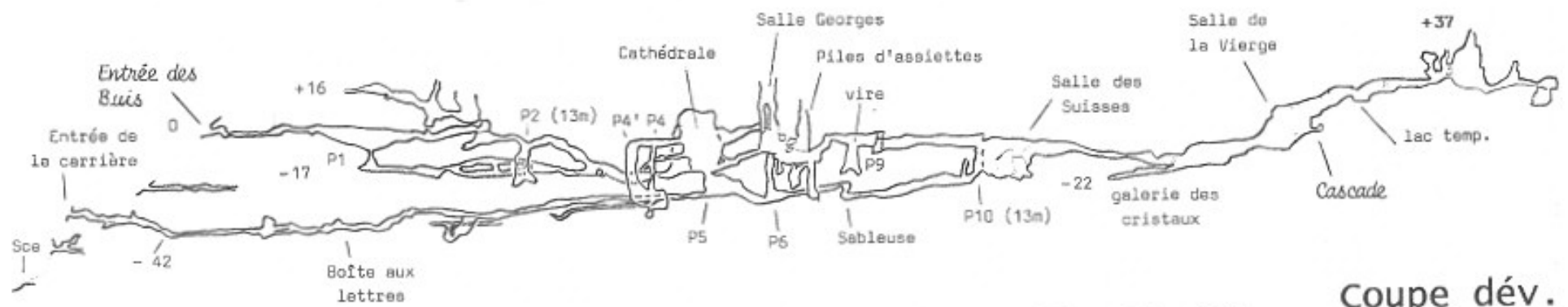


Fig. 8 - Topographie d'après M. Geoffroy (G.S. Bourg/ Janv. Fév. 1976)